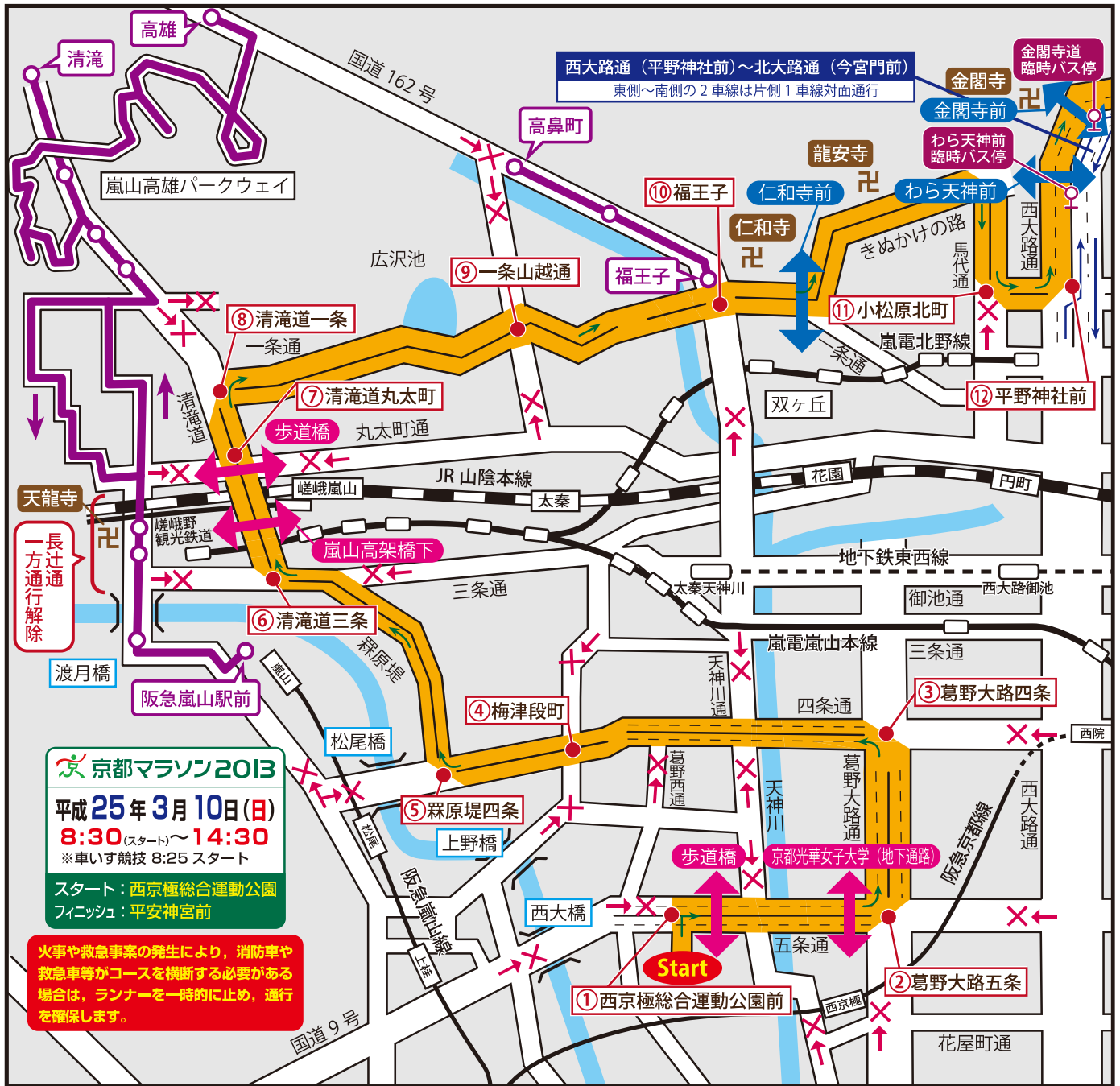


右京区マップ



横断可能箇所(島方式)

※ランナーを止めずに歩行者・自転車が横断できる対策を実施する箇所(ランナーの状況によってはお待ちいただくことがあります。)

横断可能箇所(島方式以外)

※歩行者・自転車のみ(歩道橋・駅は歩行者のみ)

→ コース使用車線

川 河川

× ← 通行止め

○ 無料シャトルタクシー

<無料シャトルタクシー運行ルート>
(途中のバス停付近に停車)

- 清滝 ⇄ 阪急嵐山駅前
- 高雄 ⇄ 阪急嵐山駅前
- 高鼻町 ⇄ 福王子

区間(コース)

- ① 西京極総合運動公園前 ⇄ ② 葛野大路五条
- ② 葛野大路五条 ⇄ ③ 葛野大路四条
- ③ 葛野大路四条 ⇄ ④ 梅津段町
- ④ 梅津段町 ⇄ ⑤ 森原堤四条
- ⑤ 森原堤四条 ⇄ ⑥ 清滝道三条
- ⑥ 清滝道三条 ⇄ ⑦ 清滝道丸太町
- ⑦ 清滝道丸太町 ⇄ ⑧ 清滝道一条
- ⑧ 清滝道一条 ⇄ ⑨ 一条山越通
- ⑨ 一条山越通 ⇄ ⑩ 福王子
- ⑩ 福王子 ⇄ ⑪ 小松原北町
- ⑪ 小松原北町 ⇄ ⑫ 平野神社前

使用車線

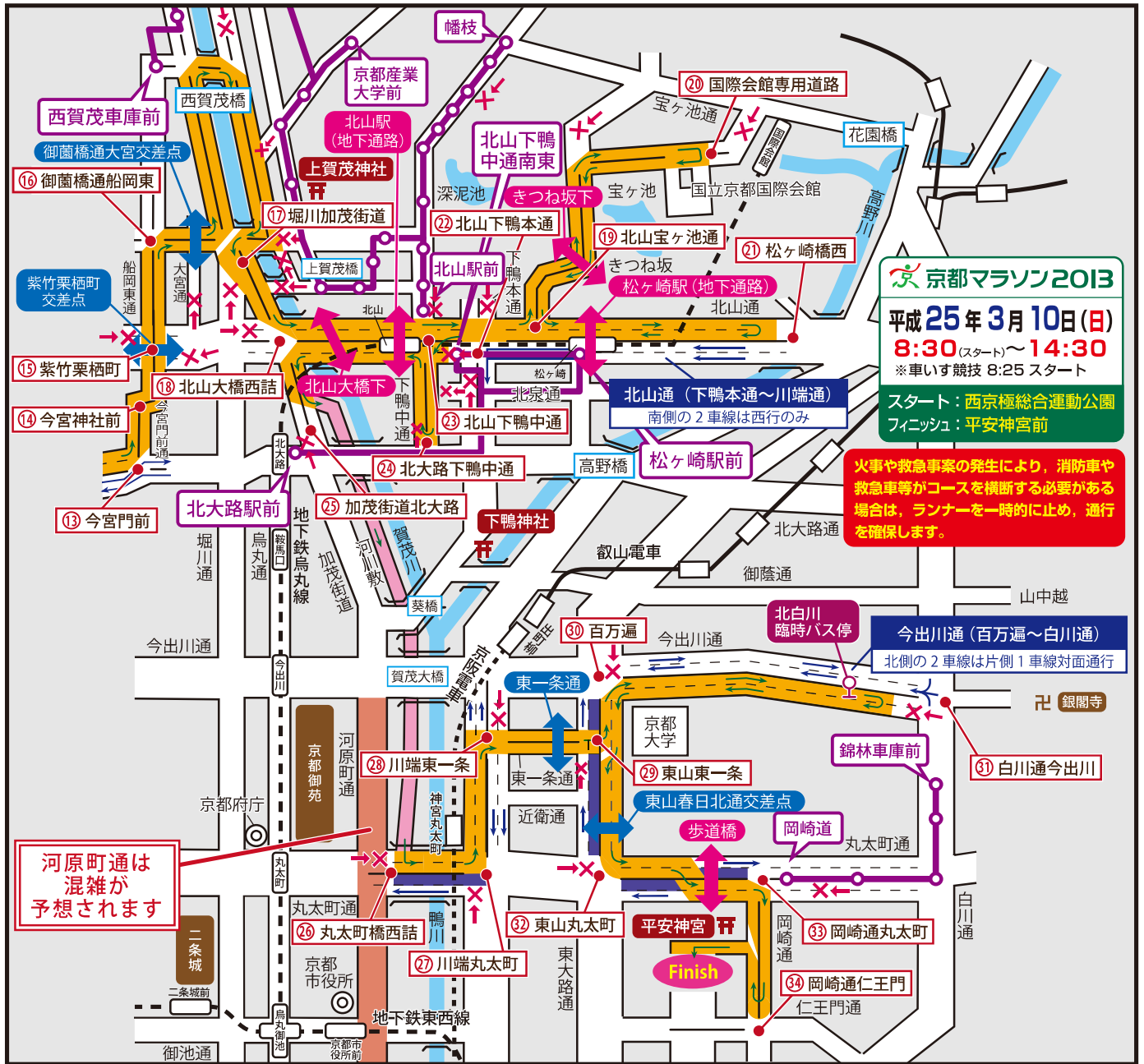
- 全 面
- 全 面
- 全 面
- 全 面
- 全 面
- 全 面
- 全 面
- 全 面
- 全 面
- 全 面
- 全 面

使用時間(おおむね)

- 7:30頃～ 9:25頃
- 7:30頃～ 9:35頃
- 7:30頃～ 9:45頃
- 7:30頃～ 9:55頃
- 7:30頃～ 10:20頃
- 7:30頃～ 10:35頃
- 7:55頃～ 10:35頃
- 7:55頃～ 10:40頃
- 7:55頃～ 10:45頃
- 7:55頃～ 11:10頃
- 7:55頃～ 11:15頃

*上記コースの周辺道路についても通行止めなどを実施します。

左京区・上京区マップ



京都マラソン2013
 平成25年3月10日(日)
 8:30(スタート)～14:30
 ※車いす競技 8:25 スタート
 スタート: 西京極総合運動公園
 フィニッシュ: 平安神宮前

火事や救急事案の発生により、消防車や救急車等がコースを横断する必要がある場合は、ランナーを一時的に止め、通行を確保します。

河原町通は混雑が予想されます

横断可能箇所(島方式)

※ランナーを止めずに歩行者・自転車等が横断できる対策を実施する箇所(ランナーの状況によってはお待ちいただくことがあります。)

横断可能箇所(島方式以外)

※歩行者・自転車のみ(歩道橋・駅は歩行者のみ)

→ コース使用車線

→ 河川敷コース

→ 河川

→ 通行できない車線

× ← 通行止め

○ 無料シャトルタクシー

<無料シャトルタクシー運行ルート>
 (途中のバス停付近に停車)

- 西賀茂車庫前 ⇄ 京都産業大学前 ⇄ 北山駅前
- 幡枝 ⇄ 北山駅前
- 岡崎道 ⇄ 錦林車庫前
- 北山下鴨中通南東 ⇄ 北大路駅前 ● 松ヶ崎駅前

区間(コース)

13 今宮門前	⇄	14 今宮神社前
14 今宮神社前	⇄	15 紫竹栗栖町
15 紫竹栗栖町	⇄	16 御園橋通船岡東
16 御園橋通船岡東	⇄	17 堀川加茂街道
17 堀川加茂街道	⇄	18 北大橋西詰
18 北大橋西詰	⇄	21 松ヶ崎橋西
19 北山宝ヶ池通	⇄	20 国際会館専用道路
22 北山下鴨本通	⇄	18 北大橋西詰
23 北山下鴨中通	⇄	24 北大路下鴨中通
18 北大橋西詰	⇄	25 加茂街道北大路
26 丸太町橋西詰	⇄	27 川端丸太町
27 川端丸太町	⇄	28 川端東一条
28 川端東一条	⇄	29 東山東一条
31 白川通今出川	⇄	30 百万遍
30 百万遍	⇄	32 東山丸太町
32 東山丸太町	⇄	33 岡崎通丸太町
33 岡崎通丸太町	⇄	34 岡崎通仁王門
Finish 岡崎地域		

使用車線

使用時間(おおむね)

全	面	8:15頃～11:30頃
全	面	8:15頃～11:50頃
全	面	8:25頃～11:50頃
全	面	8:25頃～12:10頃
全	面	8:40頃～13:40頃
東	行	8:40頃～13:40頃
全	面	8:40頃～13:40頃
西	行	8:40頃～13:40頃
全	面	8:40頃～13:40頃
全	面	8:40頃～13:45頃
全	東	9:30頃～14:10頃
北	行	9:30頃～14:20頃
全	面	9:30頃～14:40頃
西	行	9:30頃～14:50頃
南	行	9:30頃～15:00頃
全	面	9:50頃～15:00頃
全	面	9:50頃～15:00頃
全	面	8:00頃～16:00頃

※東行は対面通行

※上記コースの周辺道路についても通行止めなどを実施します。

北区マップ

京都マラソン2013

平成25年3月10日(日)

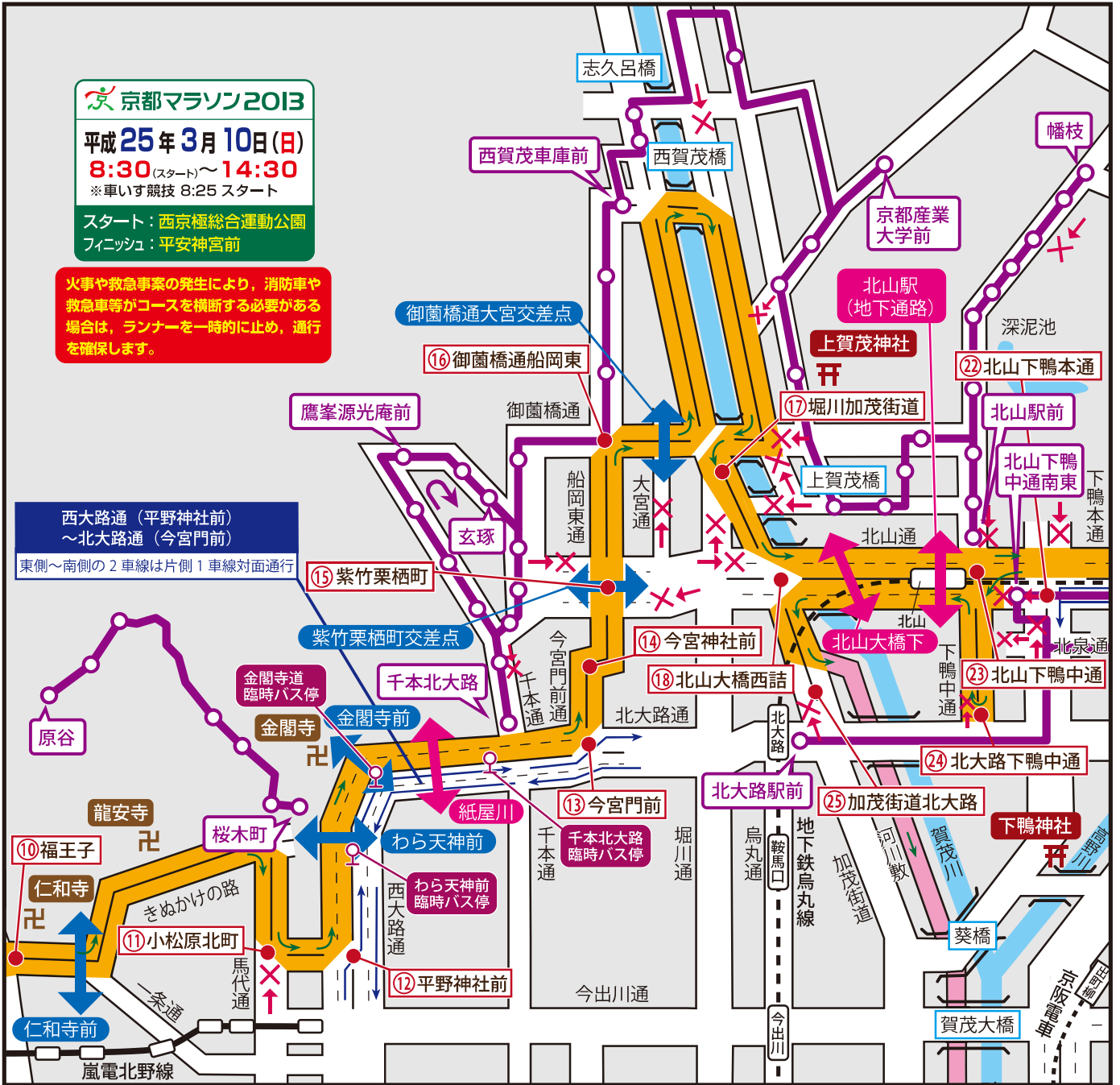
8:30(スタート)~14:30

※車いす競技 8:25スタート

スタート: 西京極総合運動公園

フィニッシュ: 平安神宮前

火事や救急事案の発生により、消防車や救急車等がコースを横断する必要がある場合は、ランナーを一時的に止め、通行を確保します。



横断可能箇所(島方式)

※ランナーを止めずに歩行者・自転車が横断できる対策を実施する箇所(ランナーの状況によってはお待ちいただくことがあります。)

横断可能箇所(島方式以外)

※歩行者・自転車のみ(歩道橋・駅は歩行者のみ)

→ コース使用車線

→ 河川敷コース

河川

× ← 通行止め

○ 無料シャトルタクシー

<無料シャトルタクシー運行ルート>
(途中のバス停付近に停車)

- 原谷 ⇄ 桜木町
- 玄塚 ⇄ 千本北大路 ⇄ 鷹峯源光庵前 ⇄ 玄塚
- 西賀茂車庫前 ⇄ 千本北大路
- 西賀茂車庫前 ⇄ 京都産業大学前 ⇄ 北山駅前
- 幡枝 ⇄ 北山駅前
- 北山下鴨中通南東 ⇄ 北大路駅前 ● 松ヶ崎駅前

区間(コース)

- | | |
|--------------|------------|
| 10 福王子 ⇄ | 11 小松原北町 |
| 11 小松原北町 ⇄ | 12 平野神社前 |
| 12 平野神社前 ⇄ | 13 今宮門前 |
| 13 今宮門前 ⇄ | 14 今宮神社前 |
| 14 今宮神社前 ⇄ | 15 紫竹栗栖町 |
| 15 紫竹栗栖町 ⇄ | 16 御園橋通船岡東 |
| 16 御園橋通船岡東 ⇄ | 17 堀川加茂街道 |
| 17 堀川加茂街道 ⇄ | 18 北山大橋西詰 |
| 18 北山大橋西詰 ⇄ | 21 松ヶ崎橋西※1 |
| 22 北山下鴨本通 ⇄ | 18 北山大橋西詰 |
| 23 北山下鴨中通 ⇄ | 24 北大路下鴨中通 |
| 18 北山大橋西詰 ⇄ | 25 加茂街道北大路 |

使用車線

使用時間(おおむね)

- | | | |
|---|--------|--------------|
| 全 | 面 | 7:55頃~11:10頃 |
| 全 | 面 | 7:55頃~11:15頃 |
| 北 | 行~東行※2 | 8:15頃~11:30頃 |
| 全 | 面 | 8:15頃~11:30頃 |
| 全 | 面 | 8:15頃~11:50頃 |
| 全 | 面 | 8:25頃~11:50頃 |
| 全 | 面 | 8:25頃~12:10頃 |
| 全 | 面 | 8:40頃~13:40頃 |
| 東 | 行 | 8:40頃~13:40頃 |
| 西 | 行 | 8:40頃~13:40頃 |
| 全 | 面 | 8:40頃~13:40頃 |
| 全 | 面 | 8:40頃~13:45頃 |

※1 左京区・上京区マップ参照 ※2 西行~南行は対面通行

*上記コースの周辺道路についても通行止めなどを実施します。

京都マラソン2013 平成25年3月10日(日)

バス運行状況一覧(運休または変更のある系統のみ)

市バス

系統	京都マラソン開催中の運行経路
1号	北大路バスターミナル～【通常経路】～出町柳駅前
3号	①四条葛野大路～【通常経路】～北白川仕伏町(上終町) ②京都外大前～【通常経路】～北白川仕伏町(上終町)
4号	加茂川中学前～北大路堀川～北大路バスターミナル～洛北高校前～【通常経路】～京都駅前
5号	①岩倉操車場前～【通常経路】～銀閣寺道～河原町今出川～河原町三条～【通常経路】～京都駅前 ②岩倉操車場前～【通常経路】～東天王町～熊野神社前～東山三条～【通常経路】～京都駅前
6号	四条大宮～【通常経路】～ライトハウス前(千本北大路)
8号	A 四条烏丸～【通常経路】～四条葛野大路～葛野大路御池～大秦天神川駅前～双ヶ丘 B 高鼻町～高雄
特8号	大秦天神川駅前～【通常経路】～双ヶ丘～太秦北路町～山越中町
9号	加茂川中学前～【通常経路】～京都駅前
10号	山越中町～常盤・嵯峨野高校前～西ノ京門町～北野白梅町～【通常経路】～三条京阪前
11号	有栖川～【通常経路】～三条京阪前
12号	金閣寺道～【通常経路】～三条京阪前
15号	西ノ京門町～【通常経路】～三条京阪前
26号	山越中町～常盤・嵯峨野高校前～西ノ京門町～【通常経路】～京都駅前
27号	大秦天神川駅前～【通常経路】～光華女子学園前(西小路花屋町)～中ノ橋五条～西大路五条～西大路四条～【通常経路】～大秦天神川駅前
28号	①京都駅前～【通常経路】～四条葛野大路 ②京都駅前～【通常経路】～松尾橋
29号	①洛西バスターミナル～【通常経路】～千代原口～西京極～川勝寺～阪急西京極～光華女子学園前～西大路五条～西大路四条～【通常経路】～四条烏丸 ②洛西バスターミナル～【通常経路】～千代原口～西大路五条～西大路四条～【通常経路】～四条烏丸
31→65号	岩倉操車場前～【通常経路】→百万遍→河原町今出川→河原町三条→東山三条→【通常経路】→四条烏丸→【通常経路】→河原町丸太町 →河原町今出川→百万遍→高野→一乗寺高槻町→修学院離宮道→【通常経路】→岩倉操車場前
32号	①西大路五条～【通常経路】～川端二条(銀閣寺方向のみ停車)～丸太町京阪前～東天王町～【通常経路】 ②西大路五条～【通常経路】～京都市役所前～河原町今出川～銀閣寺道～東天王町～銀閣寺前～河原町今出川～京都市役所前～【通常経路】～西大路五条 ③京都外大前～【通常経路】～京都市役所前～河原町今出川～銀閣寺道～東天王町～銀閣寺前～河原町今出川～京都市役所前～【通常経路】 ④京都外大前～【通常経路】～川端二条(銀閣寺方向のみ停車)～丸太町京阪前～東天王町～【通常経路】
37号	加茂川中学前～【通常経路】～三条京阪
特37号	加茂川中学前～下岸町～【通常経路】～北大路バスターミナル
46号	加茂川中学前～北大路堀川～千本北大路～【通常経路】～東山三条～三条京阪前
50号	京都駅前～【通常経路】～北野白梅町
51号	北野白梅町～【通常経路】～四条河原町
55号	北野白梅町～【通常経路】～四条烏丸
59号	山越中町～常盤・嵯峨野高校前～西ノ京門町～金閣寺道～【通常経路】～三条京阪前
65→31号	岩倉操車場前～【通常経路】→百万遍→河原町今出川→河原町丸太町→【通常経路】→四条烏丸→【通常経路】→熊野神社前 →河原町丸太町→河原町今出川→百万遍→【通常経路】→岩倉操車場前
69号	①二条駅西口～【通常経路】～西大路四条～西大路五条～光華女子学園前～阪急西京極～川勝寺～西京極～西大橋西詰～桂川小学校前～【通常経路】～桂駅東口 ②二条駅西口～【通常経路】～西大路四条～西大路五条～西大橋西詰～桂川小学校前～【通常経路】～桂駅東口
70号	J R桂川駅～【通常経路】～桂川小学校前
71号・特71号	京都駅八条口アバンティ前～【通常経路】～四条葛野大路
73号	洛西バスターミナル～【通常経路】～西京極～川勝寺～阪急西京極～光華女子学園前～【通常経路】～京都駅前
80号	西大路五条～【通常経路】～四条河原町
84号	京都駅八条口アバンティ前～【通常経路】～光華女子学園前～西大路五条～西大路四条(大秦天神川駅前方向のみ停車)～四条葛野大路～【通常経路】～大秦天神川駅前
91号	四条烏丸～【通常経路】～太秦北路町～山越中町
93号	①山越中町～太秦北路町～【通常経路】～錦林車庫前 ②山越中町～太秦北路町～【通常経路】～河原町丸太町～河原町今出川～銀閣寺道～錦林車庫前 ③嵐山～【通常経路】～河原町丸太町～河原町今出川～銀閣寺道～錦林車庫前
特93号	大秦天神川駅前～【通常経路】～太秦北路町～山越中町
100号	①京都駅前～【通常経路】～東山三条～熊野神社前～河原町丸太町～河原町今出川～銀閣寺道～東天王町～銀閣寺前～河原町今出川～河原町三条～東山三条～【通常経路】～京都駅前 ②京都駅前～【通常経路】～東山三条～熊野神社前～東天王町～銀閣寺前
201号時計回り	みふ操車場前→【通常経路】→河原町今出川→河原町三条→東山三条→【通常経路】→みふ操車場前
201号反時計回り	みふ操車場前→【通常経路】→熊野神社前→河原町丸太町→河原町今出川→【通常経路】→みふ操車場前
202号時計回り	九条車庫前→【通常経路】→河原町丸太町→河原町三条→東山三条→【通常経路】→九条車庫前
203号時計回り	錦林車庫前→河原町今出川→河原町三条→東山三条→【通常経路】→錦林車庫前
203号反時計回り	錦林車庫前→祇園→熊野神社前→河原町丸太町→河原町今出川→銀閣寺道→錦林車庫前
204号時計回り	北大路バスターミナル→【通常経路】→銀閣寺道→河原町今出川→河原町丸太町→【通常経路】→北大路バスターミナル
204号反時計回り	北大路バスターミナル→【通常経路】→河原町丸太町→河原町今出川→銀閣寺道→北大路バスターミナル
快速205号	京都駅前～【通常経路】～北野白梅町
特205号	西大路四条～【通常経路】～北野白梅町
206号時計回り	北大路バスターミナル→【通常経路】→百万遍→河原町今出川→河原町三条→東山三条→【通常経路】→京都駅前→【通常経路】→北大路バスターミナル
206号反時計回り	北大路バスターミナル→【通常経路】→京都駅前→【通常経路】→熊野神社前→河原町丸太町→河原町今出川→百万遍→【通常経路】→北大路バスターミナル
北1号	北大路バスターミナル～【通常経路】～上堀川(玄塚方面は休止)～下岸町～加茂川中学校前
北3号	①運休 ②北大路バスターミナル～北大路堀川～加茂川中学校前～【通常経路】～京都産大前
北8号時計回り	①修学院駅前→【通常経路】→北大路バスターミナル ②修学院駅前→【通常経路】→北大路バスターミナル→千本北大路→上堀川→北大路堀川→北大路バスターミナル
北8号反時計回り	①北大路バスターミナル→【通常経路】→野々神町→北園町→洛北高校前→北大路バスターミナル ②下録町→【通常経路】→北大路バスターミナル→【通常経路】→野々神町→北園町→洛北高校前→北大路バスターミナル
M1号	運休

※ ①②などの記載のある系統(3,5,28,29,32,69,93,100,北3,北8号)は交通規制の状況により運行経路が段階的に変更します。
※ 8号はA,Bの各経路で運行します。

京都バス

系統	京都マラソン開催中の運行経路
17系統	京都駅前～【通常経路】～河原町三条～河原町今出川～出町柳駅前～【通常経路】～大原
18系統	運休
21,41系統	【通常経路】～河原町三条～河原町今出川～出町柳駅前～【通常経路】
34系統	運休
35系統	運休
45,46系統	国際会館駅前～岩倉村松
61,62,63,64系統	四条河原町～【通常経路】～有栖川
71,72,73,74系統	京都駅前～【通常経路】～有栖川
81系統	運休
83系統	運休

●「雲ヶ畑バス～もくもく号～」の午前便は運休(午後便は通常どおり)

京阪バス

系統	京都マラソン開催中の運行経路
56,56A号	三条京阪～河原町通う回～百万遍～【通常経路】～比叡平

京阪京都交通バス

系統	京都マラソン開催中の運行経路
21号	桂坂中央～【通常経路】～上桂御正町～葛野西通う回～中ノ橋五条～【通常経路】～京都駅前
27号	京都駅前～【通常経路】～中ノ橋五条～葛野西通う回～上桂御正町～【通常経路】～桂坂中央

西日本ジェイアールバス

系統	京都マラソン開催中の運行経路
高雄・京北線	運休 ただし、京都駅前～待院道、周山～山城高雄 臨時運行あり

大会当日は自動車を使用しないよう、ご協力をお願いします。

京から明日へ。



京都マラソン開催時のバス運行経路

詳しくは、

— 京都マラソン開催中の運行経路

- - - 京都マラソン開催中に運休となる区間

— マラソンコース (■■■■ は河川敷)

京都マラソンホームページ

URL <http://www.kyoto-marathon.com/>

を参照してください。 [京都マラソン2013] 発表

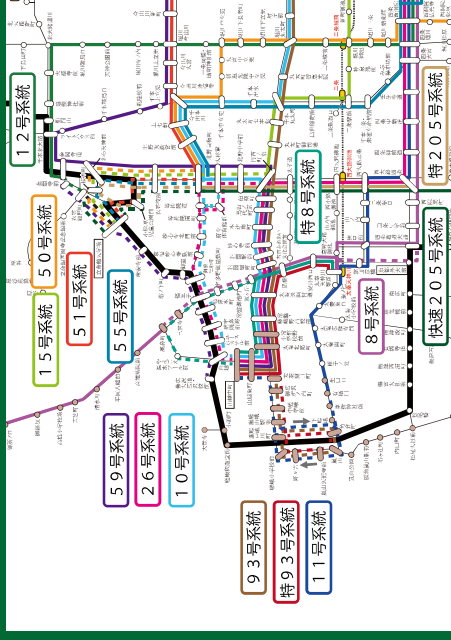
市バス① (1,4,6,9,37, 特 37,46, 北1, 北8)

※市北部で運行ルートの変更のある系統



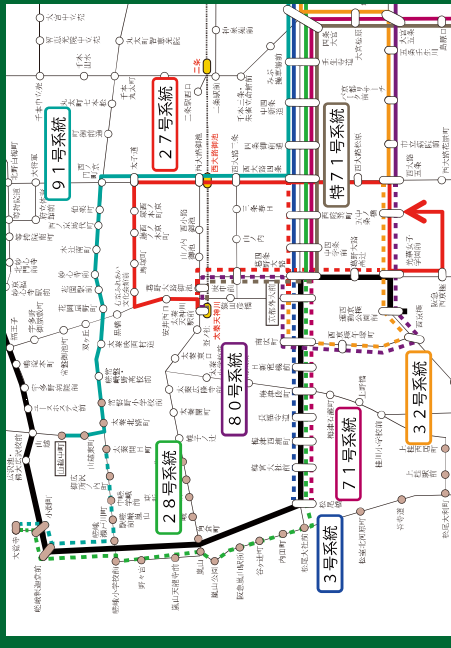
市バス② (8, 特8, 10, 11, 12, 15, 26, 50, 51, 55, 59, 93, 特93, 特205, 快速205)

※市北西部で運行ルートの変更のある系統



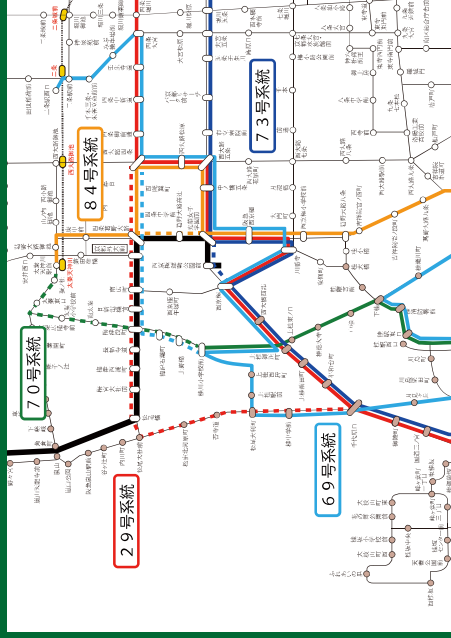
市バス③ (3,27,28,32,71, 特 71,80,91)

※市西部で運行ルートの変更のある系統



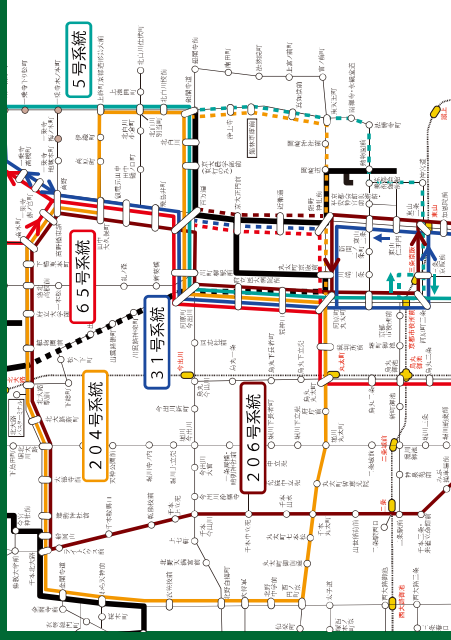
市バス④ (29,69,70,73,84)

※市南西部で運行ルートの変更のある系統



市バス⑤ (5,31,65,204,206)

※市東部で運行ルートの変更のある系統 (1)



市バス⑥ (32,46,93,100,201,202,203)

※市東部で運行ルートの変更のある系統 (2)

